



# 1000 Freizeittipps

# OSTWESTFALEN-LIPPE

Ausflugsziele • Sehenswürdigkeiten  
Sport • Kultur • Veranstaltungen



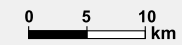
## Ortsverzeichnis

<b>A</b>	Altenbeken . . . . .	4	Langenberg . . . . .	106
	Augustdorf . . . . .	5	Lemgo . . . . .	107
<b>B</b>	Bad Driburg . . . . .	7	Leopoldshöhe . . . . .	110
	Bad Lippspringe . . . . .	12	Lichtenau . . . . .	112
	Bad Oeynhausen . . . . .	14	Löhne . . . . .	115
	Bad Salzuflen . . . . .	18	Lübbecke . . . . .	118
	Bad Wünnenberg . . . . .	21	Lügde . . . . .	120
	Barntrup . . . . .	24	<b>M</b>	
	Beverungen . . . . .	26	Marienmünster . . . . .	123
	Bielefeld . . . . .	30	Minden . . . . .	126
	Blomberg . . . . .	37	<b>N</b>	
	Borchen . . . . .	39	Nieheim . . . . .	130
	Borgentreich . . . . .	41	<b>O</b>	
	Borgholzhausen . . . . .	43	Oerlinghausen . . . . .	134
	Brakel . . . . .	45	<b>P</b>	
	Bünde . . . . .	48	Paderborn . . . . .	136
	Büren . . . . .	51	Petershagen . . . . .	142
<b>D</b>			Porta Westfalica . . . . .	146
Delbrück . . . . .	55		Preußisch Oldendorf . . . . .	149
Detmold . . . . .	58	<b>R</b>		
Dörentrup . . . . .	62	Rahden . . . . .	153	
<b>E</b>		Rheda-Wiedenbrück . . . . .	156	
Enger . . . . .	64	Rietberg . . . . .	159	
Espelkamp . . . . .	66	Rödinghausen . . . . .	162	
Extertal . . . . .	69	<b>S</b>		
<b>G</b>		Salzkotten . . . . .	164	
Gütersloh . . . . .	70	Schieder-Schwalenberg . . . . .	166	
<b>H</b>		Schlangen . . . . .	169	
Halle (Westf.) . . . . .	74	Schloß Holte-Stukenbrock . . . . .	172	
Harsewinkel . . . . .	77	Spenge . . . . .	175	
Herford . . . . .	80	Steinhagen . . . . .	178	
Herzebrock-Clarholz . . . . .	83	Steinheim . . . . .	180	
Hiddenhausen . . . . .	86	Stemwede . . . . .	183	
Hille . . . . .	87	<b>V</b>		
Horn-Bad Meinberg . . . . .	91	Verl . . . . .	186	
Hövelhof . . . . .	93	Versmold . . . . .	188	
Höxter . . . . .	96	Vlotho . . . . .	189	
Hüllhorst . . . . .	99	<b>W</b>		
<b>K</b>		Warburg . . . . .	192	
Kalletal . . . . .	100	Werther (Westf.) . . . . .	194	
Kirchlengern . . . . .	102	Willebadessen . . . . .	196	
<b>L</b>				
Lage . . . . .	104			



### Legende

- Autobahn
- Mehrspurige Fernverkehrsstraße
- Fernverkehrsstraße
- Sonstige Straße
- Wichtige Bahnlinie
- Fluss, Bach, See
- Kanal
- Bebauung
- Grenze des Regierungsbezirks Detmold/Ostwestfalen-Lippe



### Ortsnamen

(mit Koordinatenangaben)

- |                           |                                |
|---------------------------|--------------------------------|
| Altenbeken (C 4)          | Kirchlengern (B 2)             |
| Augustdorf (BC 3)         | Lage (C 3)                     |
| Bad Driburg (C 4)         | Langenberg (A 4)               |
| Bad Lippspringe (C 4)     | Lemgo (C 3)                    |
| Bad Oeynhausen (C 2)      | Leopoldshöhe (B 3)             |
| Bad Salzuflen (C 3)       | Lichtenau (C 5)                |
| Bad Wünnenberg (B 5)      | Löhne (BC 2)                   |
| Barntrup (D 3)            | Lübbecke (B 2)                 |
| Beverungen (D 4)          | Lügde (D 3)                    |
| Bielefeld (B 3)           | Marienmünster (D 4)            |
| Blomberg (D 3)            | Minden (C 2)                   |
| Borchen (C 4)             | Nieheim (D 4)                  |
| Borgentreich (D 5)        | Oerlinghausen (B 3)            |
| Borgholzhausen (A 2)      | Paderborn (BC 4)               |
| Brakel (D 4)              | Petershagen (C 1)              |
| Bünde (B 2)               | Porta Westfalica (C 2)         |
| Büren (B 5)               | Preuß. Oldendorf (B 2)         |
| Delbrück (B 4)            | Rahden (B 1)                   |
| Detmold (C 3)             | Rheda-Wiedenbrück (A 4)        |
| Dörentrup (C 3)           | Rietberg (B 4)                 |
| Enger (B 2)               | Rödinghausen (B 2)             |
| Espelkamp (B 1)           | Salzkotten (B 4)               |
| Extertal (D 3)            | Schieder-Schwalenberg (D 3)    |
| Gütersloh (AB 3)          | Schlangen (C 4)                |
| Halle (AB 3)              | Schloß Holte-Stukenbrock (B 3) |
| Harsewinkel (A 3)         | Spenge (B 2)                   |
| Herford (B 2)             | Steinhagen (B 3)               |
| Herzebrock-Clarholz (A 3) | Steinheim (D 3-4)              |
| Hiddenhausen (B 2)        | Stemwede (A 1)                 |
| Hille (C 1)               | Verl (B 3)                     |
| Horn-Bad Meinberg (C 3)   | Versmold (A 3)                 |
| Hövelhof (B 4)            | Vlotho (C 2)                   |
| Höxter (D 4)              | Warburg (D 5)                  |
| Hüllhorst (B 2)           | Werther (B 3)                  |
| Kalletal (C 2)            | Willebadessen (C 5)            |

# 1000 Freizeittipps

# OSTWESTFALEN- LIPPE



Ausflugsziele, Sehenswürdigkeiten  
Sport, Kultur, Veranstaltungen

Matthias Rickling

Wartberg Verlag

## Anmerkung des Verlages

Die im nachfolgenden Text verwendeten Symbole haben folgende Bedeutung:

☎ = Telefon, 🎡 = Attraktionen für Kinder und Junggebliebene

Alle Angaben wurden gewissenhaft geprüft, trotzdem können Autor und Verlag keine Gewähr für die Richtigkeit übernehmen. Anregungen, Berichtigungen und Ergänzungsvorschläge senden Sie bitte an den Wartberg Verlag, Gudensberg-Gleichen.

## Abbildungsverzeichnis

Cover: Stadt Borgholzhausen (o. l.), Marketing Extertal e.V. (o. r.), Eckhard Assler/Enger (u. l.), W. Noltenhans (u. r.); Coverrückseite: Stadt Harsewinkel (l.), Gemeinde Stemwede/G. Premke (r.)  
Innenteil: Eckhard Assler/Enger: S. 1, 64, 65; Verkehrsverein Hövelhof e.V.: S. 3; Gemeinde Altenbeken: S. 4, 5; Bad Driburger Touristik: S. 7, 8, 9, 10; Heinrich Linse/pixelio.de: S. 12, 13; Dominic Stork/pixelio.de: S. 15; Tutto62/pixelio.de: S. 19; Wolfgang Ludewig/pixelio.de: S. 20; Bad Wünnenberg Touristik GmbH/Lea Franke: S. 22, 23, 24; Stadt Beverungen: S. 27 o./u., 28, 29; Bielefeld Marketing GmbH/Topel: S. 31; Bielefeld Marketing GmbH: S. 34, 36; Blomberg Marketing e.V.: S. 38 o./u., 39; Gemeinde Borchon: S. 40, 41; Stadt Borgholzhausen: S. 44; Stadtmarketing Bünde: S. 49, 50 o./u.; Thomas Max Müller/pixelio.de: S. 52, 92 u., 147, 148; Stadt Delbrück: S. 55, 56, 57; Stadt Detmold: S. 59, 61; UWe/pixelio.de: S. 60; Gemeinde Dörentrup: S. 63 o./u.; Stadt Espelkamp: S. 67, 68; Marketing Extertal e.V.: S. 69; Gütersloh Marketing GmbH: S. 71; © Detlef Güthenke: S. 72; Tourismusbüro Stadt Halle (Westf.): S. 76; Stadt Harsewinkel: S. 78; Thomas Lunk/pixelio.de: S. 81; Christina Hänsel/pixelio.de: S. 82, 136; Gemeinde Herzebrock-Clarholz: S. 84, 85; Gunda Schünemann/pixelio.de: S. 88, 89, 143; Karl-Michael Soemer/pixelio.de: S. 92 o.; Verkehrsverein Hövelhof e.V.: S. 94, 95; Touristik-Information Höxter/Andreas Hub: S. 97 o./u.; Ingo Heemeier/pixelio.de: S. 100; Gemeinde Kirchlengern: S. 103; Lemgo Marketing: S. 108, 109, 110; © sehbaer nrw/fotolia: S. 114; © krstwlms/fotolia: S. 117; Heiko Klasing/pixelio.de: S. 119; Lügde Marketing e.V.: S. 121, 123; Kulturstiftung Marienmünster: S. 124; Josef Suermann, Marienmünster: S. 125; Ulrich Antas, Minden/pixelio.de: S. 126; Erich Kasten/pixelio.de: S. 127; Andreas Wagenbach/pixelio.de: S. 128, 129; Stadt Nieheim: S. 130, 131, 132; Ermelchen/pixelio.de: S. 134; F. Sieker: S. 137; K. H. Schäfer: S. 139, 141; W. Noltenhans: S. 140; Touristik Preußisch Oldendorf: S. 151; Stadt Rahden: S. 153, 154, 155; Flora Westfalica GmbH: S. 156, 157, 158; Stadt Rietberg: S. 160, 161, 162; Rudi Pernack/pixelio.de: S. 164; Sabine Weiße/pixelio.de: S. 167; L. Teichmann: S. 173, 174 o.; Stadt Schloß Holte-Stukenbrock: S. 174 u.; Stadt Spenge: S. 176, 177 o./u.; Gemeinde Steinhagen: S. 179 o./u.; Stadt Steinheim: S. 180, 181, 182; Gemeinde Stemwede/A. Egbert: S. 183; Gemeinde Stemwede/G. Premke: S. 184, 185; Stadt Verl: S. 187 o./u.; Karl-Heinz Wieners: S. 192; Hubert Rösel: S. 193; Stadt Werther (Westf.): S. 195 o./u.

1. Auflage 2018

Alle Rechte vorbehalten, auch die des auszugsweisen Nachdrucks und der fotomechanischen Wiedergabe.

Layout: Gerald Halstenberg, Berlin

Karte: KGS Kartographie und Grafik Schlaich, Geislingen

Druck und Bindung: Druck- und Verlagshaus Thiele & Schwarz GmbH, Kassel

© Wartberg-Verlag GmbH

34281 Gudensberg-Gleichen, Im Wiesental 1

Telefon (05603)93050

www.wartberg-verlag.de

ISBN: 978-3-8313-2291-6

# Einige Worte vorweg

---

Ostwestfalen-Lippe? Klar, das kennt man doch. Jene Region mit dem berühmten Teutoburger Wald ganz oben in Nordrhein-Westfalen, die Heimat von Römerschreck Hermann, herzhaften Mahlzeiten und herzlichen Menschen mit ausgeprägtem Regionalbewusstsein. Darüber hinaus stehen die drei Buchstaben OWL nicht erst seit heute für ein überragendes Urlaubs-, Erholungs- und Freizeitangebot, das – ausgenommen sind allenfalls Hochseefischerei und Alpinbergsteigen – kaum einen Wunsch offen lässt. Die Region gleicht weithin einer wahren Bilderbuchlandschaft, in der sich aussichtsreiche Höhenzüge und die sanften Flussniederungen von Weser, Ems und Lippe, schroffe Felsklippen und einzigartige Urrefugien der Natur munter abwechseln. Nicht umsonst hat sich OWL zu einem Dorado für Golfer und Naturfreunde und zu einem Hot-Spot für Radfahrer und Wanderer entwickelt, die hier einige der schönsten und beliebtesten Touren des ganzen Landes finden. Zudem bietet der „Heilgarten Deutschlands“ mit seinen traditionsreichen Kurorten und zahlreichen Wellness-Oasen pure Entspannung und Wohlbefinden. Überaus reichhaltig ist auch das kulturelle Angebot von Schauspiel, Konzerten, Galerien, Festen und Events, die weithin ihresgleichen suchen. Und nahezu überall locken Sehenswürdig-



keiten und Ausflugsziele, die kontrastreicher kaum sein könnten. Die Palette reicht vom beeindruckenden Steinzeitgrab bis zum ausgezeichneten Computermuseum, von der privaten Spielzeugsammlung bis zum UNESCO-Weltkulturerbe, von trutzigen Burgen und prachtvollen Renaissanceschlössern, eindrucksvollen Industriedenkmälern und avantgardistischer Gegenwartsarchitektur bis hin zu Eisenbahn-, Fähr- oder Planwagenfahrten. In OWL findet sich fast alles, was das Freizeithertz begehrt – und noch einiges mehr. Der Freizeitführer Ostwestfalen-Lippe möchte verführen, möchte alle Gäste und

Einheimischen für eine ebenso attraktive wie unterhaltende Region begeistern, in der nicht nur Teutoburger Wald und Römerschreck zuhause sind. OWL ist in jeder Beziehung ein Erlebnis! An dieser Stelle sei allen Städten, Gemeinden und Tourist-Informationen herzlich gedankt, die das vorliegende Buch mit Vorschlägen, Informationen und Bildmaterial unterstützt haben. Eine erlebnisreiche Zeit wünscht

Matthias Rickling

# Altenbeken

(Kreis Paderborn)

Mit seinen beiden Ortsteilen Buke und Schwaney eint Altenbeken das Motto: „Eine Gemeinde – drei Orte“. Östlich von Paderborn am westlichen Fuß des Eggegebirges gelegen ist das Städtchen seit mehr als eineinhalb Jh. als wichtiger Eisenbahnknotenpunkt bekannt. Doch als die Eisenbahn Mitte des 19. Jh. Fahrt aufnahm, stellte die Streckenführung über Altenbeken die preußischen Ingenieure vor eine große Herausforderung. Um die zahlreiche Gebirgszüge und Täler zu überqueren errichteten sie mit dem Bekeviadukt die größte Kalksandsteinbrücke Europas, die zum stolzen Wahrzeichen von Altenbeken wurde.

Gemeinde Altenbeken  
Tourist Information  
Bahnhofstraße 5 a  
33184 Altenbeken  
☎ 05255/120031  
🌐 [www.altenbeken.de](http://www.altenbeken.de)



gestöhnt haben. Eine „goldene Brücke“ im wahren Sinn des Wortes ist das Viadukt seit 2002: Seither sind 20 der insgesamt 24 Bögen bei Dunkelheit beleuchtet und sorgen für eine einzigartige Atmosphäre. Einen spektakulären Blick beschert eine Aussichtsplattform, die über eine Treppenanlage am Fuße des Viaduktes zu erreichen ist.

**Adresse:** Adenauerstr., 33184 Altenbeken

## Freizeit & Natur

### ► Arboretum Bollerborn

Der Baumgarten Bollerborn im Driburger Grund ist über verschiedene Wanderwege zu erreichen. Die 1978 angelegte Sammlung von mehr als 50 verschiedenen Baumarten vom Gebirgs-Mammutbaum aus Nordamerika bis zum japanischen Lebensbaum erlaubt eine beeindruckende Entdeckungsreise in die bunte Welt der Bäume.

### ► Bollerbornquelle

Die erste urkundliche Erwähnung der Quelle an der Straße nach Langeland stammt aus dem Jahre 1571. Der Überlieferung nach soll das Wasser das Heer Karls des Großen zu Beginn der Sachsenkriege im Jahr 772 vor dem

## Sehenswertes

### ► Eisenbahnviadukt

Das 1853 eröffnete Bauwerk überspannt mit 482 m Länge und 35 m Höhe in 24 tollkühnen Bögen das Tal der Beke. Das Viadukt, das sich auch im Wappen von Altenbeken wiederfindet, ist die größte steinerne Eisenbahnbrücke Europas. „Ich habe geglaubt, eine goldene Brücke vorzufinden, weil so schrecklich viele Taler verbraucht worden sind!“, soll der preußische König Friedrich Wilhelm IV. bei der Eröffnung




Das Viadukt von Altenbeken

Verdursten bewahrt haben. Den 180 kg schweren Wassermann aus Bronze schuf der Paderborner Bildhauer Herbert Görder. Als Vorlage diente ein Kupferstich aus dem Jahre 1671.

► **Eggeturm**

Mit seinem Zwillingsgipfel gehört die Velmerstot zu den markantesten Erhebungen des Naturparks Teutoburger Wald. Die Lippische Velmerstot (441 m) und die Preußische Velmerstot (468 m) sind nur durch einen flachen Sattel getrennt, über den einst die lippisch-preußische Grenze verlief. Der „preußische“ Gipfel war bis 1994 militärisches Sperrgebiet. Heute erhebt sich dort eine 17 m hohe Holzkonstruktion mit Aussichtsplattform, die einen spektakulären Rundumblick erlaubt.

► **Wandern & Radfahren**


Die über 130 km ausgebauten Wanderwege in und um Altenbeken bieten beste Voraussetzungen für erholsame und erlebnisreiche Ferientage. Der 29 km lange *Viadukt-Wanderweg* ist eine gelungene Kombination aus Eisenbahn- und Naturerlebnis. Die zwei Kammwege, der *Eggeweg* und der *Hermannsweg*, sind traditionsreiche Strecken mit dem Gütesiegel „Qualitätsweg Wanderbares Deutschland“. Der *waldgeschichtliche Rundwanderweg* führt den Wanderer auf 7,5 km Länge zu elf historischen Stationen wie einem Kohlemeiler, einer hochmittelalterlichen Glashütte oder einer Telegrafestation. Auch Radwanderer werden rund um Altenbeken mit einzigartigen Ausblicken belohnt. Das Wegenetz hat Verbindung mit der *Paderborner Land Route*, der *Wellness-Radroute* und der *BahnRadRoute Weser-Lippe*.  
**Informationen:**  [www.hermannshoehen.de](http://www.hermannshoehen.de), [www.radroutenplaner.nrw.de](http://www.radroutenplaner.nrw.de)



*Unterwegs im Wanderparadies*

► **Jagdliches Schießen**

Der Jagdparcours des Landesjagdverbandes Nordrhein-Westfalen in Buke gehört zu den bekanntesten und schönsten seiner Art. Auf einem hügeligen und zum großen Teil bewaldeten Gelände sind 22 Schützenstände integriert, von denen aus der treffsichere Flintenschuss geübt werden kann. Ganzjährig kann das Jagdfieber auch im Jagd- und Schießkino Buke erlebt werden, einem der modernsten im Lande.

**Kontakt:** Dune 3 a, 33184 Altenbeken-Buke,  05255/1708,  [www.jagdparcours-buke.de](http://www.jagdparcours-buke.de)

# Augustdorf

**(Kreis Lippe)**

Die Gemeinde im Herzen der Senne und zu Füßen des Teutoburger Waldes ist noch relativ jung. Erst 1775 begann der Graf Simon August zur Lippe mit der Besiedlung der kargen, unwirtschaftlichen Sandlandschaft der Senne. Am Kreuzungspunkt uralter Heer- und Handelswege wurde der Dörenkrug zur Keimzelle des neuen Dorfes, das 1789 seinen Namen erhielt. Eine

## Augustdorf

besondere Prägung erfuhr die Gemeinde ab 1937 durch ihre militärische Vergangenheit, vor allem nachdem die Bundeswehr ab 1957 hier einen ihrer größten Standorte des Landes einrichtete.

Gemeinde Augustdorf  
Pivitsheider Str. 16  
32832 Augustdorf  
☎ 05237/97100  
🌐 www.augustdorf.de



## Sehenswertes

### ► Kulturdenkmäler

Zu den kulturhistorischen Denkmälern der Gemeinde zählen die **Alte Volksschule**, zwei **Fachwerkkotten** und eine ganze Reihe von **Hügelgräbern**. Sehenswert sind auch die alten **Grenzsteine**, die die ehemalige lippisch-preußische Grenze markieren.

## Museen

### ► Heimatkeller Augustdorf

Mit einer umfangreichen Sammlung bäuerlicher Gerätschaften, Werkzeuge und Tischlerbänke, einer detailgetreu eingerichteten Wohnung, Tischlerwerkstatt und Frisörstube aus vergangenen Zeiten sowie alten Fotos und Büchern ruft der Heimatverein die Vergangenheit in Erinnerung. Der Keller kann nach Vereinbarung besichtigt werden.

**Kontakt:** Schlingweg 22, 32832 Augustdorf, ☎ 05237/7459, 🌐 www.heimatverein-augustdorf.de

### ► Militärgeschichtliche Sammlung Lippische Rose e. V.

Mit der „GFM Rommel Kaserne“ ist eine der größten Kasernen der Bundeswehr in Augustdorf beheimatet. In der militärgeschichtlichen Sammlung kann man vieles über die mehr als 100-jährige Vergangen-

heit des Militär- und Garnisonsstandortes erfahren. Zudem wird der Alltag der Soldaten im Wandel der Zeit thematisiert. Da sich die Sammlung auf dem Kasernengelände befindet, müssen sich Besucher ausweisen. Eintritt und Führungen sind kostenlos.

**Kontakt:** Augustdorfer Allee 217, 32832 Augustdorf, ☎ 05237/912789, 🌐 www.mgs-augustdorf.de

## Freizeit & Natur

### ► Wandern

Aufgrund der außergewöhnlichen, abwechslungsreichen Landschaft hat sich Augustdorf zu einem reizvollen Wanderrevier entwickelt. Besonders empfohlen werden das Augustdorfer Dünenfeld, ein Naturschutzgebiet mit einer der ältesten Binnendünen-Landschaften Deutschlands, der *Augustdorfer Rundwanderweg* und der *Furlbach-Wanderweg*, durch ein urwaldartiges, tief eingeschnittenes Tal.

### ► Radfahren

Durch die Gemeinde verlaufen der *Europäische Fernradweg R1* und der 77 km lange *Senne-Radweg*, der die Städte und Gemeinden rund um die Senne und den Teutoburger Wald miteinander verbindet. Besonders reizvoll sind die Strecken durch die einmalige Heidelandschaft des Truppenübungsplatzes Senne (Sperrzeiten beachten).

### ► 🐾 Senner Pferde

Augustdorf ist die Heimat der Senner Pferde. Sie gelten als älteste Pferderasse Deutschlands, die nach einer Legende den entlaufenen Artgenossen der römischen Legionen entstammen, die im Jahr 9 n. Chr. im Teutoburger Wald untergingen. Die Nachkommen durchstreiften halbwild lebend die Senne und den Teutoburger Wald und wurden später im Jagdschloss und Gestüt Lopshorn gezüchtet, das nach dem Zweiten Weltkrieg abbrannte. Seit einigen Jahren gibt es wieder

Senner Pferde in Augustdorf. Die Gemeinde hat mit Hilfe des „Naturschutzgroßprojektes Senne und Teutoburger Wald“ Großgehege errichtet, die ab 2018 mit Senner Pferden besetzt werden.

**Informationen:** 🌐 [www.ngp-senne.de](http://www.ngp-senne.de)

### ► Reiten

Im Naturschutzgebiet Ölbachtal mit dem Augustdorfer Dünenfeld sind Reitwege ausgewiesen, die unvergleichliche Naturerlebnisse bieten. Sie sind in das regionale und überregionale Reitwegenetz integriert.

**Informationen:** ☎ 05231/62623

# Bad Driburg

## (Kreis Höxter)

Mit seinen zehn Ortsteilen liegt die Stadt an der westlichen Kreisgrenze und am östlichen Steilabfall des Eggegebirges. Wahrzeichen und vermutliche Namensgeberin ist die Burgruine Iburg aus der Zeit der Sachsenkriege (8. Jh.), die sich hoch über der Stadt erhebt. Bereits 1420 entstand unweit der Stadt die erste Glashütte und begründete den Ruf als Glasbläserstadt. Bis heute zählt Bad Driburg mit den Marken „Leonardo“ und „Ritzenhoff & Becker“ zu den bedeutenden Glashandelsplätzen Europas. Mit der ersten Badesaison 1782 begann Driburgs Geschichte als Kurort, der sich seit 1919 „Bad“ nennen darf. Nach dem Ersten Weltkrieg entwickelte sich die Stadt zu einer modernen Kur- und Badestadt.

**Bad Driburger Touristik GmbH**  
 Lange Str. 140  
 33014 Bad Driburg  
 ☎ 05253/98940  
 🌐 [www.bad-driburg.de](http://www.bad-driburg.de)



## Sehenswertes

### ► Burgruine Iburg

Nur gut einen Kilometer nordöstlich der Innenstadt ruhen auf dem Gipfel des Ibergs die Ruinen der Iburg, deren Anfänge im 8. Jh. liegen. Zeitweise lebten auf der Fluchtburg Ordensschwwestern, bevor 1189 der Paderborner Bischof Bernhard II. eine steinerne Burg errichten ließ. Die Festung wurde 1444 zerstört und danach nicht wieder erneuert. Erhalten blieben die Wallanlage („Sachsenmauer“) sowie der renovierte Bergfried. Die Anlage ist ganzjährig unentgeltlich zugänglich. Ganz in der Nähe erlaubt der Kaiser-Karls-Turm von 1904 einen hervorragenden Blick auf Bad Driburg und das Eggegebirge.

**Kontakt:** Iburg, 33014 Bad Driburg,

☎ 05253/98940



*Die Burgruine Iburg*

### ► Burg Dringenberg

Unweit von Bad Driburg erhebt sich über dem Tal der Öse die trutzige Höhenburg Dringenberg aus den Jahren 1318–23. Die viereckige Ringmaueranlage ist von einer Wehrmauer mit Wehrturm sowie einem breiten Burggraben umgeben. Im großen Innenhof beeindruckt der 40 m tiefe Ziehbrunnen. Neben einem Brauhaus, mehreren Heimatstuben und einer Amtsstube sind auf der Burg ein naturkundliches Museum

## Bad Driburg

sowie wechselnde Kunstausstellungen zu besichtigen.

**Kontakt:** Burgstr., 33014 Bad Driburg-Dringenberg, ☎ 05259/515 od. 220

### ► **Wasserschloss St. Hubertus Heerse**

Kaiserlich, freiweltlich und hochadlig war das ehemalige Damenstift im Ortsteil Neuenheerse. Heute befinden sich die Gebäude im Besitz einer Kulturstiftung, die ca. 20 000 Exponate aus dem Bereich Naturkunde, Jagdkultur und Kolonialgeschichte zeigt. Die Außenanlagen werden von zahlreichen Skulpturen aus der ganzen Welt geprägt. Tägliche Führungen für Gruppen nach Anmeldung.

**Kontakt:** Stiftsstr. 2, 33014 Bad Driburg-Neuenheerse, ☎ 05259/930333, 🌐 [www.wasserschloss-neuenheerse.de](http://www.wasserschloss-neuenheerse.de)

### ► **Stiftskirche Neuenheerse (Eggedom)**

Die Stiftskirche Neuenheerse wurde als dreischiffige Säulenbasilika 1100–1130 errichtet und später zur gotischen Hallenkirche umgebaut. Sie besitzt einen der ältesten und wertvollsten Reliquienschatze sowie den ältesten Bischofssiegelabdruck Deutschlands. Die Krypta mit Confessio stammt aus dem Jahr 1107, die historische Orgel aus dem Jahr 1713. Kirchenführungen nach Absprache.

**Kontakt:** Stiftsstr., 33014 Bad Driburg-Neuenheerse, ☎ 05259/512

### ► **Dreifaltigkeitskloster Bad Driburg**

1924 entstand in Bad Driburg die deutschlandweit erste Niederlassung der „Genossenschaft der Dienerinnen des Hl. Geistes von der Ewigen Anbetung“, die aufgrund der Farbe ihrer Ordenstracht als „Rosa-Schwester“ bezeichnet werden. Die Anbetungskapelle,

als Zeichen der Zurückgezogenheit trennt ein kunstvolles Gitter Besucher und Schwestern, ist täglich von 5.15–20 Uhr geöffnet.

**Kontakt:** Helmtrudisstr. 23, 33014 Bad Driburg, ☎ 05253/3320, 🌐 [www.dreifaltigkeitskloster.de](http://www.dreifaltigkeitskloster.de)

### ► **Pfarrkirche St. Peter und Paul**

Die Silhouette der Stadt wird seit 1897 von der beeindruckenden kath. Pfarrkirche St. Peter und Paul geprägt. Ihr dreischiffiger Innenraum wurde 1909 in Formen des Jugendstils ausgemalt. Vom Inventar der



*Die historische Mühlenpforte*

Vorgängerkirche sind heute noch ein romanischer Taufstein (um 1260), zwei Barockfiguren (1676) sowie der Grabstein des im Jahr 1463 verstorbenen Domherrn Heinrich von Driburg vorhanden.

**Adresse:** Lange Str., 33014 Bad Driburg

### ► **Mühlenpforte**

Die historische Mühlenpforte in der Innenstadt Bad Driburgs ist ein Teilstück der mittelalterlichen Stadtmauer. An dieser Stelle am Kesselbach lag die „Piepsmühle“, eine der letzten sieben Mühlen der Stadt.

**Adresse:** Dringenberger Str., 33014 Bad Driburg

### ► Gräflicher Park

Bereits mehrfach ausgezeichnet und zu einem der schönsten Parks in Deutschland gewählt, wurde die 65 ha große Grünanlage sogar im „European Garden Heritage Network“ aufgenommen. Bei einem Spaziergang kann man Hinweise auf berühmte Gäste wie Friedrich Hölderlin sowie Annette von Droste-Hülshoff entdecken. Eine Besonderheit ist der einzige öffentlich zugängliche „Piet Oudolf Garten“ in Deutschland, der 2009 eröffnet wurde. Es ist ein ganzjährig blühender Staudengarten aus mehreren Hundert verschiedenen Pflanzen.

**Kontakt:** Brunnenallee 1, 33014 Bad Driburg, ☎ 05253/95230, 🌐 [www.graeflicher-park.de](http://www.graeflicher-park.de)

### ► Park Bad Hermannsborn

Der neobarocke Kurpark entstand zwischen 1924/25 nach Plänen des Gartenarchitekten Richard Hartnauer. Neben der Kastanienallee und dem großen Blumenrondell macht die 18 ha große Anlage mit einigen Teichen, Wassertreppen und bunten Pflanzbeeten einen vollendeten Eindruck.

**Kontakt:** Hermannsborn 1, 33014 Bad Driburg, ☎ 05253/407000, 🌐 [www.kbh.de](http://www.kbh.de)

### ► Leonardo Glass Cube

Auf dem Gelände der westfälischen Firma Glaskoch im Industriegebiet Herste östlich von Bad Driburg beeindruckt seit 2007 ein rundum verglaster Kubus. Das futuristische Gebäude, das dem hiesigen Hersteller edler Trinkgefäße und Glasaccessoires als Präsentationszentrum dient, wurde mit zahlreichen internationalen Architektur- und Designpreisen ausgezeichnet und zählt zu den 1000 wichtigsten Architekturen Europas.

**Adresse:** Industriestr., 33014 Bad Driburg-Herste



*Im Piet Oudolf Garten*

## Museen

### ► Friedrich Wilhelm Weber Museum

Der Arzt, Politiker und Dichter Friedrich Wilhelm Weber (1813–1894) war mit seinem Hauptwerk „Dreizehnlinden“ bis weit ins 20. Jh. der wohl meistgelesene westfälische Autor. In seinem Geburtshaus, ein Vierständer-Ackerbürgerhaus am Weberplatz, zeigt eine Ausstellung sein Leben und Wirken und gibt einen Einblick in die Lebens- und Wohnverhältnisse des 19. Jhs.

**Kontakt:** Weberplatz 1, 33014 Bad Driburg-Alhausen, ☎ 05253/98940, 🌐 [www.friedrich-wilhelm-weber-ges.de](http://www.friedrich-wilhelm-weber-ges.de)

### ► Glasmuseum

Das Glasmuseum Bad Driburg befasst sich mit der 500-jährigen Geschichte der Glasherstellung und -veredelung in der Region sowie mit der Geschichte Driburgs als Kur- und Badestadt. Es werden Werkzeuge, historische Gebrauchsgläser und Glasmacherkunst gezeigt. Spannend ist auch die Verknüpfung der Wirtschaftszweige Glas und Heilbad.

**Kontakt:** Schulstr. 7 (Heinz-Koch-Haus), 33014 Bad Driburg, ☎ 05253/974494

### Freizeit & Natur

#### ► 🐾 Wildgehege

Über den Hang des Rosenberges erstreckt sich im Gräflichen Park ein 7,5 ha großes Damwild-Gehege mit ca. 50 Bewohnern, die sich gerne mit Futter aus dem Automaten füttern lassen. Manchmal tauchen auch ein paar Jacobsschafe auf, die hier ebenfalls leben.

**Kontakt:** Brunnenallee, 33014 Bad Driburg, 🌐 [www.graeflicher-park.de](http://www.graeflicher-park.de)



Die Driburg Therme

#### ► Buddenberg Arboretum

Auf einer Fläche von etwa 10 ha beheimatet der exotische Baumpark auf dem Steinberg über 200 einheimische und exotische Baumarten wie Ginkgo, Japanischer Kuchenbaum, Urweltmammut-, Taschentuch- und Federbuschbaum. Große Sichtachsen eröffnen herrliche Ausblicke auf das Eggegebirge und bei guter Sicht bis weit hinein ins Weserbergland. Weitere Besonderheiten sind ein geologischer Steinbruch und 20 Hügelgräber aus der Bronzezeit. Das Gelände ist jederzeit und kostenfrei zugänglich.

**Kontakt:** Hufelandstr., 33014 Bad Driburg, ☎ 05253/98940, 🌐 [www.buddenberg-arboretum.de](http://www.buddenberg-arboretum.de)

#### ► 🛁 Bäder

Das *Freizeitbad* Bad Driburg ist ein modernes Freibad, das für jeden Gast etwas zu bieten hat: 50-m-Schwimmbecken, ein großes Abenteuerbecken mit Grotte, Wasserfall, Wasserstrudel und riesiger 40-m-Rutsche sowie ein eigener Kinderspielbereich, großzügige Liegewiesen und Gastronomie. Auch im Schwimm- und Nichtschwimmerbereich des *Eggefreibades* finden Groß und Klein Spaß am kühlen Nass. Zudem werden

im beheizten *Hallenbad* mit 25-m-Bahn und Hubbodenanlage allerlei Aktivitäten angeboten.

**Informationen:** 🌐 [www.stadtwerke-bad-driburg.de](http://www.stadtwerke-bad-driburg.de), 🌐 [www.egge-freibad-neuheerse.de](http://www.egge-freibad-neuheerse.de)

#### ► Driburg Therme

Gespeist aus einer staatlich anerkannten mineralischen Thermalwasser-Heilquelle dreht sich in der Therme alles ums Entspannen und Wohlfühlen. Neben den großzügigen Innen- und Außenbecken erwartet den Besucher eine vielfältige Saunalandschaft von Blockhaus-Erdsauna und römischem Dampfbad bis Trockensalznebelsauna und Zirkuswagensauna.

**Kontakt:** Georg-Nave-Str. 24, 33014 Bad Driburg, ☎ 05253/70116, 🌐 [www.driburg-therme.de](http://www.driburg-therme.de)

#### ► Hochseilgarten

Die künstlich geschaffenen Übungselemente aus Seilen, Balken und Plattformen zu bewältigen, die in 10 bis 12 m Höhe zwischen Holzmasten befestigt sind, verlangt in erster Linie Konzentration und Selbstüberwindung. Der Hochseilgarten ist nicht ständig

öffentlich zugänglich, es werden jedoch regelmäßig Kurse, Teamtrainings, Incentives etc. angeboten.

**Kontakt:** Moritz-Allee, 33014 Bad Driburg,  
☎ 05253/98940

### ► Golf

Die sehr abwechslungsreich angelegten Spielbahnen der 18-Loch-Anlage des Bad Driburger Golfclubs e. V. sind eine Herausforderung für Könner und ein besonderes Abenteuer für den interessierten Golfeinsteiger. Auch internationale Persönlichkeiten wie König Konstantin von Griechenland oder Prinz Claus der Niederlande haben hier schon den Schläger geschwungen.

**Kontakt:** Georg-Nave-Str. 24 a, 33014 Bad Driburg, ☎ 05253/7104, 🌐 www.bad-driburger-golfclub.de

### ► Wandern

In und um Bad Driburg führen 26 gut ausgeschilderte Wanderwege durch den Naturpark Teutoburger Wald/Eggegebirge. Ein Weg sticht dabei jedoch besonders heraus: der mehrfach mit dem Gütesiegel „Qualitätsweg Wanderbares Deutschland“ prämierte *Eggenweg*, Teilstück der Hermannshöhen, der mit grandiosen Aussichten das Wandererherz höher schlagen lässt. Auch spezielle Themenwanderwege wie der *Kaleidoskopweg* sowie verschiedene regionale Weitwanderwege wie der *Jakobsweg* oder der *Bäderweg* verlaufen allesamt im Wandergebiet Bad Driburg und laden dazu ein, seltene Pflanzen und Blumen in der buchenreichsten Region Nordrhein-Westfalens zu entdecken.

### ► Radfahren

Über bewaldete Höhenzüge, durch ausgedehnte Felder oder entlang der Flussläufe eröffnen sich rund um Bad Driburg eine Vielzahl an Möglichkeiten für Tages- oder Mehrtagestouren mit dem Fahrrad. Insgesamt fünf *Bad Driburger Radtouren* sind

ausgewiesen, über die man Anschluss an 32 Fernradwege hat.

### ► Manifattura

Einfach in die Historie und Herstellung von Glas eintauchen kann man im ehemaligen Stammsitz der Firma Glaskoch. Hier gibt es viel zu entdecken und immer wieder Neues zu erleben, da die Manifattura nicht nur ein Factory Outlet eines weltweit bekannten Glasproduzenten, sondern gleichzeitig ein Ort für kulturelle Anlässe oder besondere Events ist.

**Kontakt:** Lange Str. 127, 33014 Bad Driburg,  
☎ 05253/3693, 🌐 www.leonardo.de

### ► Bilster Berg Drive Resort

Der Bilster Berg ist eine Test- und Präsentationsstrecke im Ortsteil Pömbesen. Die multifunktionale Anlage bietet neben Naturrundkurs mit 19 Kurven und 26 Prozent Gefälle einen anspruchsvollen Offroad-Parcours und eine bewässerbare Dynamikfläche für klassische Fahrsicherheitstrainings. Zu besonderen Terminen bietet das Drive Resort im Rahmen der „Open House Days“ auch Privatpersonen die Gelegenheit, die Anlage mit dem eigenen Fahrzeug kennen zu lernen.

**Kontakt:** Bilster Berg 1, 33014 Bad Driburg,  
☎ 05253/9739001, 🌐 www.bilster-berg.de

### ► 🚗 Modellbundesbahn

Im denkmalgeschützten Sandsteingebäude des ehemaligen Bad Driburger Güterbahnhofs lädt eine Modellbahnminiaturwelt zum Besuch ein. Eine rund 100 qm große Anlage, umgeben von 250 qm Ausstellungsfläche, zeigt einen detailreichen Nachbau der Bahnhöfe Bad Driburg und Ottbergen, sowie des Bahnbetriebswerks Ottbergen zu Zeiten der 1970er-Jahre.

**Kontakt:** Brakeler Str. 4, 33014 Bad Driburg,  
☎ 05253/934084, 🌐 www.modellbundesbahn.de

# Bad Lippspringe

(Kreis Paderborn)

Im Grenzgebiet zum Kreis Lippe liegt die Stadt Bad Lippspringe. Von Wald und Bergen umgeben, herrscht im Quellgebiet der Lippe ein reizarmes Klima. Zusammen mit vier warmen Heilquellen sorgt es seit 1832 für die Entwicklung zu einem modernen Gesundheitsort. Im Jahre 1312 errichtete das Paderborner Domkapitel an der Lippequelle die Burg Lippspringe und erhob die inzwischen befestigte Siedlung 1445 zur Stadt. 1913 bekam der Ort die amtliche Bezeichnung „Bad Lippspringe“ verliehen, wurde 1975 „Staatlich anerkanntes Heilbad“ und erhielt 1980 die Anerkennung als „Heilklimatischer Kurort“.

## Tourist-Information

Lindenstr. 1 a

33175 Bad Lippspringe

☎ 05252/26260

🌐 [www.bad-lippspringe.de](http://www.bad-lippspringe.de)



## Sehenswertes

### ► Burgruine

Die erstmals 1312 erwähnte und vom Paderborner Domkapitel erbaute Burg ist das älteste Wahrzeichen der Bade-  
stadt. Sie bestand aus einer von Wasser umgebenen Hauptburg und der von Palisaden geschützten Vorburg. Zahlreiche kleine Fehden, besonders aber der Dreißigjährige und der Siebenjährige Krieg setzten der Burg stark zu, die 1873 endgültig aufgegeben wurde. Im Sommer finden auf dem großzügigen Burgvorplatz volkstümliche Feste und Feiern statt, der Burginnenhof wird zur traumhaften Hochzeitskulisse und im historischen Burgturm wird zum Ritteressen geladen.

### ► Kurparks

Das vielseitige Erscheinungsbild der Bade-  
stadt wird durch drei Kurparks betont: Der weitläufige Arminiuspark mit seinem alten Baumbestand, der noch urwüchsige Jordanpark und der gärtnerisch sehr aufwändig gestaltete Kaiser-Karls-Park.

Der 6,2 ha große **Arminiuspark** soll um 1840 in Anlehnung an die Pläne von Peter Josef Lenné, dem berühmten Gartenbaudirektor der preußischen Könige, angelegt worden sein. Im Expo-Jahr 2000 erfolgte die grundlegende Umgestaltung in einen „Allergologischen Kommunikationspark“. U. a. wird ein künstlicher Nebel erzeugt, der die Reduzierung des Pollenfluges bei feuchter Witterung verdeutlicht. Übrigens: Das Betreten der weiten Rasenflächen ist ausdrücklich erwünscht.

Der um 1900 angelegte **Jordanpark** schließt sich fast nahtlos an den Arminiuspark an und weist einen geschlossenen waldartigen Charakter auf.

Der **Kaiser-Karls-Park** ist der jüngste Park. Er entstand in den 1950er-Jahren als „Ersatzpark“ für den Arminiuspark, der von den Briten beschlagnahmt war. Besonderer Anziehungspunkt ist eine große Niewels-Fontäne, die bei Dunkelheit bunt illuminiert wird.



Die Burgruine Bad Lippspringe

### ► Kurwald

Der am Nordwestrand gelegene mehr als 200 ha große Kurwald wurde zu Beginn des 19. Jhs. angelegt, um die Stadt vor Sandverwehungen zu schützen. Heute bietet der Kurwald mit seinen ca. 25 km steigungsfreien Wanderwegen und zahlreichen Ruhebänken Erholung. Mitten im Wald sind der Strothesse und die Friedenskapelle zu entdecken. 2017 war der Kurwald ein zentraler Baustein im Konzept der Landesgartenschau.

### ► Lippequelle

In unmittelbarer Nachbarschaft zur Burg ruine befindet sich der tiefblaue Quellteich der Lippe, der im Volksmund „Odinsauge“ genannt wird. Die Sage will wissen, dass der germanische Göttervater „Odin“ sein Auge herausriss und in die trockene Sennelandschaft warf, um sie so mit Feuchtigkeit und blühendem Leben zu segnen. Die Quelle tritt aus ca. 8 m Tiefe zu Tage und zählt mit einer Schüttung von etwa 740 Litern in der Sekunde zu den stärksten Flussquellen in Deutschland.

### ► Heilquellen

Bad Lippspringe verdankt seine Tradition als Bad dem „quellgesunden Wasser“. Die älteste Heilquelle ist die 20,5 °C warme **Arminiusquelle**, die 1832 entdeckt wurde. Ihr Wasser und das der **neuen Arminiusquelle** und der **Liborius-Quelle** bieten sich vor allem zur Trinkkur an. Die drei verschiedenen Heilwasser können in der renovierten Kaiser-Karls-Trinkhalle verkostet werden. 1962 wurde zudem im Kurwald die **Martinus-Quelle** erbohrt, deren 27,9 °C warmes Thermal- und Heilwasser für die Freibäder genutzt wird.

## Museum

### ► Heimatmuseum

Im ersten Stock von Haus Hartmann kann der Besucher die Geschichte des Ortes vom

Mammutzahn bis zum Bierkrug des letztjährigen Stadtfestes verfolgen. Führungen nach Vereinbarung.

**Adresse:** Kirchplatz 1, 33175 Bad Lippspringe



An der Lippequelle

## Freizeit & Natur

### ► Arminius-Therme

In der Bade- und Saunalandschaft des Park Hotels gehört ein Naturschwimmteich mit Bad Lippspringer Quellwasser zu den Höhepunkten der Entspannung. Umgeben vom farbenprächtigen Kaiser-Karls-Park entfaltet die Therme besonders im Frühjahr und Sommer ihren unvergleichlichen Charme.

**Kontakt:** Peter-Hartmann-Allee 4, 33175 Bad Lippspringe, ☎ 05252/9630

### ► 🏊 Thermal-Freibad

Direkt am Rande des Kurwaldes, umgeben von mächtigen Fichten und Kiefern, liegt das Thermal-Freibad. Gespeist vom bis zu 26 °C warmen Wasser der Martinus-Quelle bietet die großzügige Freizeitanlage mit zwei Schwimmbecken von Mai bis September kurzweilige Entspannung und Erholung.

**Kontakt:** Schwimmbadstr. 10, 33175 Bad Lippspringe, 🌐 [www.bad-lippspringe.com](http://www.bad-lippspringe.com)

## Bad Oeynhausen

### ► ☺ Westfalen-Therme

Der Freizeit- und Erholungsspaß der Superlative bietet eine faszinierende Erlebniswelt mit abenteuerlichen Wasserattraktionen: Erlebnisbecken mit 150 und 70 m langen Wasser-rutschen, großer Wasser-Indoorspielplatz Piratenland, Sportbecken mit Sprungbrett, Hot Whirlpools, eine große Saunawelt auf drei Ebenen und dem einzigartigen Salinarium mit Gradierwerk und Salzstollensauna mit Solevernebelung. Das Hallenbad in der Westfalen-Therme ist ein öffentliches Schwimmbad und kann unabhängig von allen anderen Bereichen der Westfalen-Therme genutzt werden.

**Kontakt:** Schwimmbadstr. 14, 33175 Bad Lippspringe, ☎ 05252/9640, 🌐 www.westfalen-therme.de

### ► Salzgrotte

In der Salzgrotte direkt im Kaiser-Karls-Park (An der Martinusquelle 14) wird das Mikroklima eines Salzbergwerkes reproduziert. Der etwa 45 qm große Raum ist vom Boden über die Wände komplett in Salz verkleidet. Zusätzlich wurde eine dicke Schicht mit Salz vom Roten Meer aufgebracht. Ausgefeilte Belüftungs- und Klimatechnik, kombiniert mit einer Fußbodenheizung und einer Wasserkaskade sorgen für die entsprechende Luftfeuchtigkeit und die notwendige Luftzirkulation.

### ► Golf

Der Golfclub Bad Lippspringe e.V. ist auch als British Army Golfclub Sennelager bekannt. Die 27-Loch-Anlage besteht aus dem 18-Loch-Meisterschaftsplatz Forest Pines und dem 9-Loch-Old Course, für den keine Handicapbeschränkungen gelten.

**Kontakt:** Senne 1, 33175 Bad Lippspringe, ☎ 05252/932308, 🌐 www.gc-badlippspringe.de

### ► ☺ Planetenweg

Die „Wanderung der Dimensionen“ folgt einem der schönsten Planetenwege

Deutschlands. Er besteht aus insgesamt zehn Stationen mit der Zentralstation Sonne (1,40 m Durchmesser) im Arminiuspark. Hier beginnt und endet der Weg nach etwa 8 km. An allen Stationen geben ausführliche Informationstafeln Auskunft über die kosmischen Verhältnisse.

### ► Wandern & Radfahren

Auf den verschiedenen Wanderwegen lässt sich das Heilklima besonders gut erleben. Sehr beliebt sind die vom Eggegebirgsverein geführten Wanderungen (Mi und Sa, 13.15 Uhr ab Rathausplatz).

Die unglaubliche Vielseitigkeit der Gegend begeistert viele Radfahrer, da mit Teutoburger Wald, Eggegebirge und Senne sehr unterschiedliche Naturlandschaften zur Auswahl stehen. Sie alle warten mit einer Fülle von Sehenswürdigkeiten und historischen Städten und Stätten auf. Auf den ausgeschilderten Radrundkursen *Quellen-Route*, *Kurwald-Route*, *Hochwald-Route*, *Stadt-Route* und *See-Route* mit unterschiedlichen Längen und Schwierigkeitsgraden geht es durch den innerstädtischen Bereich und die nähere Umgebung.

## Bad Oeynhausen

### (Kreis Minden-Lübbecke)

Im Jahre 1745 erhielt der preußische Staat Nachricht von einer Solequelle in der Bauernschaft Melbergen, die nach einer Anekdote von den Schweinen des Colon Sültemeyer „entdeckt“ wurde. Die Preußen förderten den Ausbau zur „Königlichen Saline Neusalzwerk“, aus der sich – aufgrund eines Irrtums – ein Badeort entwickelte. Oberbergrat Carl von Oeynhausen wurde 1830 damit beauftragt, Steinsalzvorkommen in Neusalzwerk zu erbohren.

Stadtfest in der Innenstadt; **Willebadessen**: Vituswoche mit Vitusfest u. -prozession; **Willebadessen**: Schützenfest

## ► Juli

**Altenbeken**: „Vivat Viadukt“, Eisenbahn- & Kulturtag; **Bad Lippspringe**: „City-Sommer“ u. Schützenfest; **Bielefeld**: Sparrenburgfest, Mittelalter-Spektakel auf der Sparrenburg; **Blomberg**: Nelkenfest mit Bloemencorso; **Dörentrup**: Lichterfest in Schwelentrup; **Extertal**: Bösingfelder Schützenfest; **Hövelhof**: Heideblütenfest auf dem Gelände der Heidschnuckenschäferei; **Langenberg**: Schützenfest; **Löhne**: Straßentheaterreihe „Von Nord nach West“ auf dem Findeisenplatz; **Lübbecke**: Bürgerschützenfest; **Minden**: Weserlieder Open Air im Amphitheater; Kranzreiten, Wettkampf mit Pferden in der Moor-Arena in Hahlen; **Oerlinghausen**: Schützenfest am Steinbült; **Paderborn**: Schützenfest; Liborifest, 9-tägiges Volksfest; **Porta Westfalica**: Festivalkultur „umsonst & draußen“ in Veltheim; **Preußisch Oldendorf**: Holzhauser Markt auf dem Bahnhofs-gelände in Bad Holzhausen; **Rietberg**: Jakobimarkt, Kirmes in Mastholte; **Salzkotten**: Schützenfest; **Schieder-Schwalenberg**: SchiederSee in Flammen; **Steinhagen**: Steinhagener Reitertage

## ► Sommer

**Bad Salzuflen**: Nacht der 10000 Kerzen; **Beverungen**: Drachenbootrennen auf der Weser; **Bielefeld**: Campus Festival Bielefeld, Open Air Musikfestival; Tanzfestival rund um die Oetker-Halle; BMX City Jam, Familien-/Jugendkultur-festival auf dem Kesselbrink; **Blomberg**: Vier-Abende-Marsch rund um Blomberg; **Brakel**: Freilichtbühne Bökendorf; **Gütersloh**: Gütersloher Sommer, Freilichtbühne in Mohns Park; Woche der kleinen Künste, Musikfestival auf dem Dreiecksplatz; **Harsewinkel**: Sun-Swing-Pool-Party im Bad im Moddenbach-Stadtpark; **Herford**: Hoekerfest, Herforder Stadtfest; **Hille**: Große Parkbeleuchtung im Kurpark in Rothenuffeln; **Horn-Bad Meinberg**: Meinberger Kirmes; **Lemgo**: Sommertreff mit Straßentheater, Kabarett, Musik u. Kunst auf dem historischen Marktplatz; **Lichtenau**: Dalheimer Sommer, Kulturfestival im Kloster Dalheim; **Rödinghausen**: Literatur- u. Musikfest „Wege durch das Land“ auf Gut Böckel; **Schloß Holte-Stukenbrock**: Emsfest, Stadtfest im Bürgerpark; **Spenge**: Spenger Kulturtag; **Stein-**

**heim**: Schützenfest; **Verl**: „Truck-Treff“ Country & Western-Festival; **Vlotho**: Innenstadtfest

## ► August

**Bad Lippspringe**: Parkbeleuchtung im Kaiser-Karls-Park; **Bad Wünnenberg**: Folk am Turm, Musikfestival in Wilms Garten am Wehrturm; **Bielefeld**: Wackelpeter, Kinder- u. Familienkulturfest im Ravensberger Park; **Blomberg**: Kunstmauer an der alten Stadtmauer; **Brakel**: Annentag, Innenstadtkirmes; **Büren**: Open Air Sommer, Live-Musik im Innenhof des Rathauses; **Detmold**: Sommerbühne, Open Air Musikfestival auf dem Marktplatz; Lippe kulinarisch auf dem Schlossplatz; Detmolder Familienfest am Hangar 21; **Enger**: Museumsfest, Mittelalterfest auf dem Kirchplatz; „Enger kling“, Musikfest auf dem Kirchplatz; **Espelkamp**: Dresch- u. Backtag in Frotheim auf Hof Stockmann; Country-Summer-Night, Westernmusik in Isenstedt; **Halle (Westf.)**: Volksfest „Hemdsärmelball“ in Hörste; **Herzebrock-Clarholz**: Laurentius-Kirmes in Clarholz; **Höxter**: Laurentiusfest in Bruchhausen; **Lemgo**: Abteigarten-Fest; **Leopoldshöhe**: Sonnenblumenfest; **Lichtenau**: Dalheimer Klostermarkt; **Lübbecke**: Bierbrunnenfest, Bier- u. Kulturfest; **Minden**: Mindener Kultursommerbühne auf dem Marktplatz; **Rheda-Wiedenbrück**: „Feuer und Flamme“ im Flora-Westfalica-Park; **Rietberg**: „Getoese in Moese“, Musik-Festival auf dem Reitplatz in Mastholte; **Rödinghausen**: Kilver Markt mit historischem Bauernmarkt in Westkilver; **Salzkotten**: Hederauenfest; **Schieder-Schwalenberg**: Internationales Trachtenfest in Schwalenberg; **Schloß Holte-Stukenbrock**: „Holter Meeting – Umsonst & Draußen“; **Steinhagen**: Sommerkirmes; Brockhagener Dorfgemeinschaftsfest; **Stemwede**: Stemweder Open Air; „Waldfrieden Wonderland“, psychedelisches Freiluft-Musikfestival; **Versmold**: Stadtfest auf dem Meisterschaften im Buspulling; **Vlotho**: Exter-Triathlon; **Warburg**: Kälkenfest, Volksfest in der Altstadt; **Werther**: Bierfest auf dem Venghauss-Platz; 24-Stunden-Schwimmen im Freibad

## ► September

**Bad Lippspringe**: Fischerfest an der Lippequelle; **Bad Driburg**: Glasbläserfest, Stadtfest; „Bad Driburg unter Dampf“, historische Dampfmaschinen; Stiftsmarkt; **Barntrop**: Barntroper Stadtfest; **Blomberg**: Wilbaser Markt, Kirmes mit Viehmarkt; **Borgentreich**: Stadtfest; **Borgholzhausen**: Piumer

Kartoffelmarkt; **Bünde**: Bündler Zwiebelmarkt, Innenstadtkirmes; Oktobermarkt; **Delbrück**: Katharinenmarkt, Bauernmarkt, Krammarkt, Kirmes; Ostenländer Markt, Vieh- u. Krammarkt; **Detmold**: Kunstmarkt in der Stadthalle u. auf dem Schlossplatz; **Enger**: Dreschfest u. Traktortreffen in Dreyen; **Espelkamp**: City-Fest, Volksfest; **Gütersloh**: Michaeliswoche mit Michaliskirmes; **Herzebrock-Clarholz**: Cityfest in Herzebrock; **Hille**: Hiller Markt; **Horn-Bad Meinberg**: Horner Hörnchenfest; **Hövelhof**: Heimat- u. Erntedankfest; **Höxter**: Huxorimarkt, Stadtfest; **Hüllhorst**: Heimat- u. Erntefest in Oberbauerschaft; **Langenberg**: Lambertuskirmes; **Leopoldshöhe**: Dreschfest mit historischen Traktoren u. Geräten; **Lübbecke**: Blasheimer Markt, Kirmes, Kleintiermarkt; **Nieheim**: Deutscher Käsemarkt in der Altstadt; Nieheimer Holztag in der Altstadt; **Paderborn**: Paderborner Orgelssonner; **Porta Westfalica**: Stadtfest in Hausberge; **Rahden**: Trödelmarkt; **Rheda-Wiedenbrück**: Altstadt-fest; **Spenge**: Herbstmarkt mit altem Handwerk im Werbung Ensemble; **Steinhagen**: Heidefest mit Weinmarkt; **Verl**: Volksfest „Verler Leben“; **Vlotho**: Tag des Bauernbades in Bad Seebruch u. Bad Senkelteich; **Werther**: Bökkstiegel-Lauf;

## ► Herbst

**Bad Salzuflen**: Kiliansfest, Kirmes in Schötmar; **Beverungen**: Albabtrieb der Ziegen in Dalhausen; **Harsewinkel**: Spökenkieker-Stadtfest; **Leopoldshöhe**: Herbstmarkt auf dem Marktplatz; **Minden**: Weserbergland-rallye, Streckenrennen für Ruder- u. Kanu-boote; **Steinheim**: Reineccius-Markt; Musikveranstaltung Steinheimer Herbststürme

## ► Oktober

**Augustdorf**: Herbstkirmes; **Bad Lippspringe**: Stadtfest mit Herbstkirmes; **Brakel**: Michaelismarkt; **Delbrück**: Erntedank in Westenholz; **Espelkamp**: „Spitziale“, Kurzfilmfestival im Elite-Kino; **Gütersloh**: Schinkenmarkt rund um den Berliner Platz; **Herford**: Citykirmes; **Herzebrock-Clarholz**: Erntedankfest mit Erntedankumzug in Clarholz; **Horn-Bad Meinberg**: Bauernmarkt in Bad Meinberg; „Beller Schnirz“, Volksfest in Belle; **Hövelhof**:

Hövelmarkt, Volksfest; **Höxter**: Märchen-sonntag; **Lage**: Reinholdi-Markt mit Kirmes in Pottenhausen; Martini-Markt mit Kirmes; **Lemgo**: Lemgoer Bruchmarkt in der Fußgängerzone; **Löhne**: Oktoberfest; **Lübbecke**: Wurstmarkt; **Paderborn**: Herbstlibori; **Schlangen**: Schlänger Markt mit Lampionumzug, Kirmes, Kram- u. Flohmarkt; **Rheda-Wiedenbrück**: Herbstkirmes in Wiedenbrück; **Schloß Holte-Stukenbrock**: Pollhans-Markt, Kirmes; **Stemwede**: „Leverner Markt“, Volksfest; **Warburg**: Oktoberwoche mit Volksfest;

## ► November

**Bad Driburg**: Kunstmarkt im Rathaus; **Blomberg**: Blomberger Songfestival im Kulturhaus „Alte Meierei“; **Detmold**: Detmolder Andreasmesse, Innenstadt-Kirmes; **Harsewinkel**: Marienfelder Martinssonntag, Martinsumzug im Klosterdorf; Lichterabend in der Innenstadt; **Horn-Bad Meinberg**: „Kläschen in Horn“, Kirmes; **Höxter**: „Honky Tonk“, Kneipenfestival; **Lage**: Hörster Kirmes in Hörste; **Lemgo**: Lemgoer Eiswelt, Eisbahn mit Hüttendorf im Lippegarten; **Leopoldshöhe**: Martinsmarkt in Asemissen; **Minden**: Mindener Messe auf dem Festplatz „Kanzlers Weide“; **Rheda-Wiedenbrück**: Andreaskirmes in Rheda; **Salzkotten**: Martini Markt, Kirmes

## ► Dezember

**Altenbeken**: Nikolauszug zum Bahnhof; **Blomberg**: Charles Dickens Festival in der Altstadt; Weihnachtskonzert in der Klosterkirche; **Herford**: Radewiger Kohlfest

## Weihnachts-/Advents-/Nikolausmärkte gibt es außerdem in folgenden Orten:

Altenbeken, Bad Lippspringe, Augustdorf, Bad Driburg, Bielefeld, Blomberg, Borgholzhausen, Brakel, Büren, Delbrück, Detmold, Enger + Westerenger, Gütersloh, Halle/Westf. + Hörstel, Herford, Herzebrock-Clarholz, Horn-Bad Meinberg, Hövelhof, Höxter, Hüllhorst, Lage, Langenberg, Lemgo, Löhne, Minden, Oerlinghausen, Paderborn, Preußisch Oldendorf + Bad Holzhausen, Rahden, Rheda + Wiedenbrück, Rödinghausen, Salzkotten, Schloß Holte + Stukenbrock, Spenge, Steinhagen, Stemwede, Versmold, Vlotho, Warburg, Werther, Willebadessen

# Registerübersicht

## Sehenswertes

Altstädte, historische Orts- teile, Plätze, Gassen . . . . .	.199
Burgen, Schlösser, Rittergüter, Herrenhäuser, Adelshöfe . . . . .	.199
Denkmäler, Brunnen, Kümpe . . . . .	.200
Findlinge, Naturdenkmäler, Kultstätten . . . . .	.200
Historische Gebäude und Güter (Bürgerhäuser, Fach- werkhäuser, Höfe) . . . . .	.200
Industriedenkmäler, Bau- werke, moderne Architektur . . . . .	.200
Kirchen, Kapellen, Klausen, Synagogen . . . . .	.200
Klöster, Abteien, Stifte . . . . .	.201
Mühlen . . . . .	.201
Parks, Kuranlagen, Quellen, Gradierwerke . . . . .	.201
Stadtbefestigungen (Türme, Tore, Mauern) . . . . .	.201

## Museen

Brauerei- und Brennerei- museen . . . . .	.201
Firmenmuseen . . . . .	.201
Freilichtmuseen, Aus- grabungsstätten . . . . .	.201
Handwerksmuseen, Land- wirtschaftliche und Tech- nische Museen . . . . .	.202
Heimatismuseen, Stadt- und Regionalmuseen . . . . .	.202
Kulturgeschichtliche Museen . . . . .	.202
Kunstmuseen, Galerien, Künstlerhäuser, Kunst- handwerk . . . . .	.203
Museen zu Bahnen und Fahr- zeugen . . . . .	.203
Museen zu bedeutenden Persönlichkeiten . . . . .	.203
Naturkundliche Museen . . . . .	.203
Religiöse Museen und Sakralkunst . . . . .	.203

Schulmuseen, Spielzeug- und Puppenmuseen . . . . .	.203
Weitere Museen . . . . .	.203

## Freizeit & Natur

Aussichtspunkte . . . . .	.203
Brauereien, Brennereien . . . . .	.203
Bäder, Thermen und Saunen . . . . .	.203
Barfußpfade, Kneippbecken, Generationenparks . . . . .	.204
Fliegen und Flugplätze . . . . .	.204
Freilichtbühnen . . . . .	.204
Freizeitparks, Spielplätze, Sport-, Skateparks . . . . .	.204
Golfplätze . . . . .	.204
Klettern (Hochseilgärten, Kletterzentren) . . . . .	.204
Kunst und Kultur, Handwerks- kunst, (altes) Handwerk . . . . .	.204
Minigolf, Swin-Soccer, -Golf, Disc Golf etc. . . . .	.204
Naturschutzgebiete, Moore, Wälder, Naturdenkmäler . . . . .	.205
Parks, Gärten, Gradierwerke, Quellen . . . . .	.205
Radfahren . . . . .	.205
Reiten, Pferdesport . . . . .	.206
Rundfahrten mit Kutsche, Planwagen, Bahn, Bus etc. . . . .	.206
Seen . . . . .	.206
Segway, Kart, Auto, Motorrad . . . . .	.206
Schießen . . . . .	.206
Tier- und Wildparks, Zoos, Bauernhöfe . . . . .	.206
Wandern und Lehrpfade . . . . .	.207
Wassersport, Schifffahrten . . . . .	.207
Wintersport, Eislaufen . . . . .	.207
Sonstiges . . . . .	.207

## Veranstaltungskalender

Veranstaltungen & Feste . . . . .	.208
-----------------------------------	------

## Ortsverzeichnis und Karte

(siehe Klappe Vorderseite)



# 1000 Freizeittipps OSTWESTFALEN-LIPPE

Wie wäre es mit einem Ausflug mit der ganzen Familie? Wohin bei Regen oder Schnee? Was unternehmen, wenn Besuch kommt? Wo am angenehmsten mit Freunden einen sonnigen Tag genießen? Dieser Freizeitführer enthält rund 1000 Tipps für Ihre Freizeitgestaltung vor der eigenen Haustür. Ob Sehenswürdigkeiten und historische Altstädte, Museen und Mühlen, Schlösser und Burgen, Aktivitäten in der Natur und Sportangebote – es ist für alle etwas dabei! Im Band sind die Orte mit ihren zahlreichen Angeboten alphabetisch geordnet. Mit dem umfangreichen Stichwortverzeichnis finden Sie für jede Gelegenheit das Passende. Eine Übersichtskarte sowie nützliche Adressen machen dieses Buch zum unverzichtbaren Begleiter durch Ihre Region.

ISBN 978-3-8313-2291-6



€ 15,00 (D)